SIMIANE LA ROTONDE

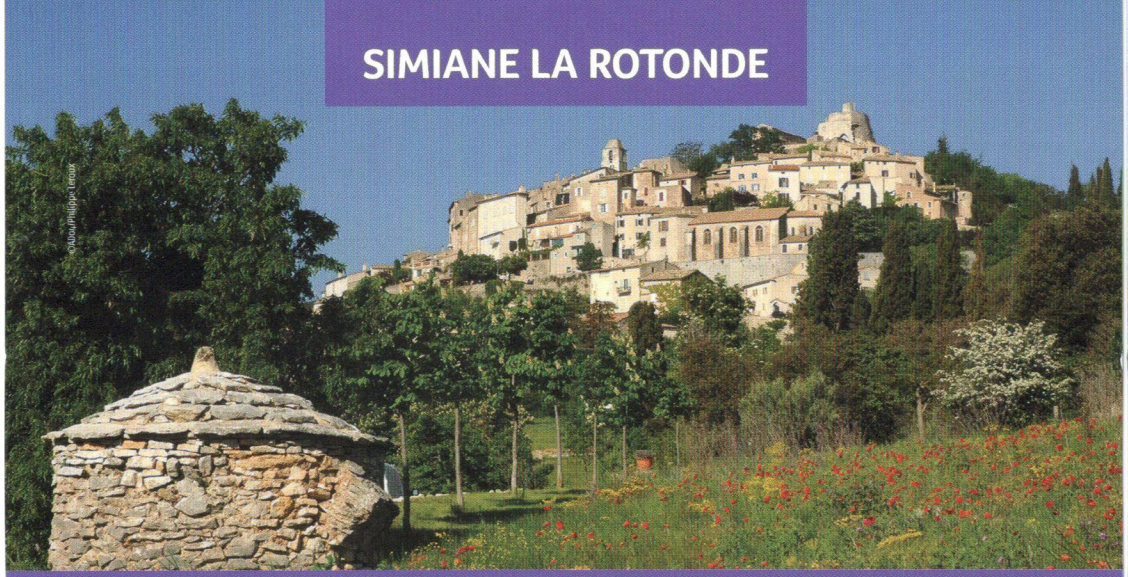

Chemin du bout des vignes

Itinéraire en boucle au sud du village

- Départ : Simiane la Rotonde, du pont en face de l'école, place René Char
- Distance : 2,5 km
- Durée : 0 h 45
- Difficulté : facile
- Dénivelé : 40 m
- Balisage :

Curiosités sur le circuit

- Découvrez le sentier qui menait aux vignes de Simiane ; chemin bucolique vous faisant découvrir un ancien lavoir, les canaux et la source, très belle vue sur Simiane.

Patrimoine & ressources

Curiosités architecturales

- Château (XIIème - XVIème siècles)
- Rotonde (XIIème siècle)
- Église Sainte-Victoire (XVIème siècle)
- Halle couverte (XVIème siècle)
- Clocher Saint Jean (XVIème siècle)
- Nombreux oustao aux portes diamantées et aux linteaux sculptés
- Passages couverts et portes dans les anciens remparts
- Abbaye de Valsaintes (XVIIème siècle) à 4 km

A visiter

- Galeries d'exposition
- Laboratoire d'Aromathérapie
- Ateliers de création
- Vignoble et Chai les Davids
- Boutiques éphémères

Restaurants

- Le Chapeau Rouge
- Les Tables d'en Haut
- Restaurant de l'Abbaye de Valsaintes
- En saison estivale Au Château et dans la Halle

Hébergements

- Une très grande diversité (chambres d'hôtes, de meublés de tourisme, une auberge, un hôtel)

Informations touristiques

- Bureau du tourisme
  Château médiéval, Haut village
  04150 Simiane-la-Rotonde
  Tél : +33 (0)4 92 73 11 34

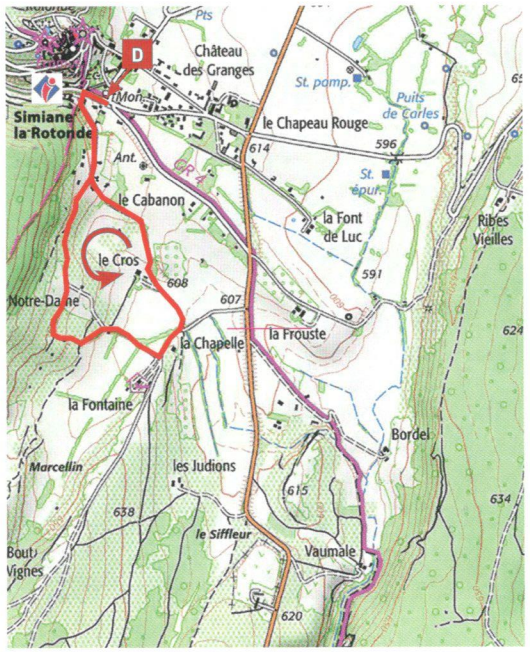

Source : Plan Départemental des Itinéraires de Promenade et de Randonnées / ALPES DE HAUTE PROVENCE /IGNSCAN25





Photos ©Bernard Cavallo

Descriptif

Départ de la place René Char devant l'école (faubourg).

Longer le muret le long de la cour de l'école en direction du haut village.

Traverser la route et prendre le petit pont à gauche.

A 50 mètres à gauche emprunter la route goudronnée.

A 300 mètres environ à l'embranchement, prendre en face légèrement à gauche le sentier qui menait aux vignes de Simiane.

A 200 mètres environ, prendre à gauche en direction d'une maison abandonnée bâtie sur les ruines d'une ancienne chapelle.

Descendre le chemin, la maison abandonnée est à gauche, et à droite vous trouverez un lavoir avec une source à 150 mètres environ de la maison.

Continuer sur le chemin, longer le haras de l'auberge de la Fontaine.

Prendre à gauche au croisement, la ferme auberge de la Fontaine est sur la droite à 100 mètres environ.

Suivre le chemin qui revient vers le village. Il se situe à 150 mètres environ sur la gauche après le haras.

Passer près de la belle maison au lieu-dit « Le Cros ».

Continuer tout droit. Belle vue sur le village, puis tourner à droite au bout du chemin.

Retour vers le point de départ place René Char.

Conception : Agence de Développement des Alpes de Haute Provence avec le concours du Service environnement du Conseil départemental des Alpes de Haute-Provence et de l'office de tourisme de Simiane-la-Rotonde.
Crédit photos : ©Bernard Cavallo, ©AD04/Philippe Leroux. Cartographie : ©IGN2022 Scans 25. Reproduction interdite. Impression : Imprimerie ODIM Volx (04)