


SIMIANE LA ROTONDE



Le Tour de Simiane-la-Rotonde - Oppedette - Vachères

Itinéraire en boucle sur 3 communes

- Départ : Simiane la Rotonde sur la D201 (route d'Oppedette)
- Distance : 17 km
- Durée : 6 h
- Difficulté : difficile
- Dénivelé : 432 m
- Balisage : 

À découvrir sur le tour

- Découvrez des vues inédites de Simiane et du Mont Ventoux en montant vers Vachères et au retour vous découvrirez une nature classée en zone Natura 2000 avec ses spécificités (le chêne sessile,....)

Patrimoine & ressources

Curiosités architecturales

Simiane-la-Rotonde

- Château et sa Rotonde (XIIème - XVIème siècles)
- Église Sainte-Victoire (XVIème siècle)
- Centre historique de Simiane la Rotonde
- Abbaye de Valsaintes (XVIIème siècle) à 4km

Vachères

- Le village moyenâgeux
- Église Saint Christophe
- Église Saint Sébastien
- Point de vue sur le plateau de Quinson, paysages magnifiques sur 360°

A visiter

Simiane-la-Rotonde

- Galeries d'exposition
- Laboratoire d'Aromathérapie

Vachères

- Musée de France, Pierre Martel - Tél : 06 83 50 80 81
- Mairie : 04 92 75 62 15 (Visite horaire selon saison)

Restaurants

Simiane-la-Rotonde

- Le Chapeau Rouge
- Les Tables d'en Haut
- Restaurant de l'Abbaye de Valsaintes

Vachères

- Bistrot de pays les Lavandes
- Auberge la Pitchounette
- Auberge de Pichovet

Hébergements

Simiane-la-Rotonde

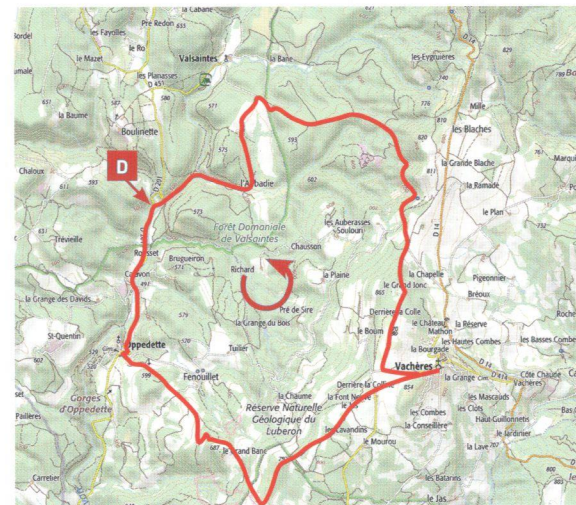
- Une grande capacité et une très grande diversité (chambres d'hôtes, de meublés de tourisme, auberges, hôtel)

Vachères

- De nombreux gîtes et chambres d'hôtes

Informations touristiques

- Bureau du tourisme, Château médiéval, Haut village 04150 Simiane-la-Rotonde - Tél : +33 (0)4 92 73 11 34



Source : Plan Départemental des Itinéraires de Promenade et de Randonnées / ALPES DE HAUTE PROVENCE /IGNSCAN25




Photo ©Bernard Cavallo

Descriptif

Prendre au sud en suivant le GR® jusqu'au village d'Oppedette.

Au village, continuer sur le GR®4, passer devant le hameau restauré Grand Banc, poursuivre sur environ 800m avant de tourner à gauche en épingle à cheveu. Continuer tout droit jusqu'à la prochaine intersection. Prendre à droite puis tout droit dans les bois. A l'intersection continuer tout droit sur la piste. Au croisement suivant continuer tout droit. Arrivé à la route prendre en face vers le village de Vachères.

Environ 200m avant le village prendre le sentier à gauche puis la première à droite. Dans les bois prendre à droite à l'embranchement pour rejoindre la route d'Oppedette. Prendre à gauche et longer la route. Environ 400m plus loin laisser la route pour prendre la piste en face. Continuer la piste principale sur les embranchements suivants jusqu'au croisement avec le PR du Saut du Moine. Prendre à gauche pour suivre le PR, en passant devant l'Abbatie pour arriver au Saut du Moine. Traverser la rivière et continuer à suivre le PR jusqu'à la route.